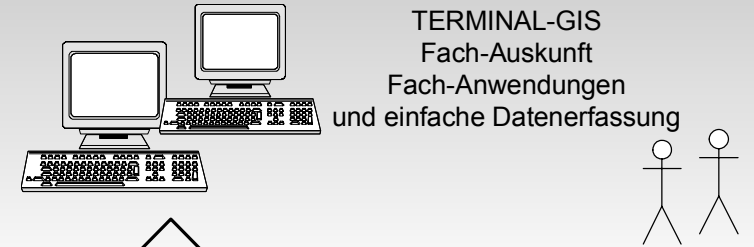
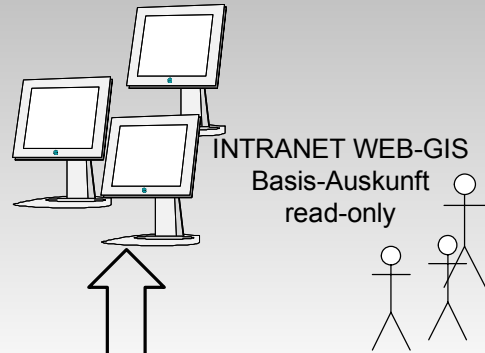



Präsentations-Schicht



Logik Schicht



Internet Server



Terminal-Server-Farm
z.B. CITRIX



DESKTOP-GIS
Aufbau
Datenerfassung
Fortführung
Migration



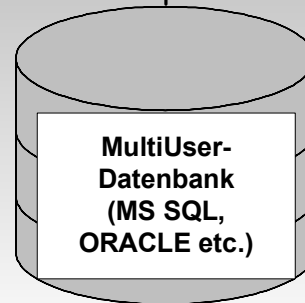
Daten

Vektor-Dateien:
TopoL-BLK
ArcView Shp
DXF
DGN



GIS-Server

Raster-Dateien:
Luftbilder
TK
Flurkarten
...



Geodaten
(zentral, blattschnittfrei, redundanzfrei)
Fachdaten, Basisdaten, ALB etc.
Nutzerverwaltung, Projektverwaltung

Internet

Firewall

Web Map Services
(Geobasisdaten & Geobasisinformationen von z.B. der Landesvermessung)